





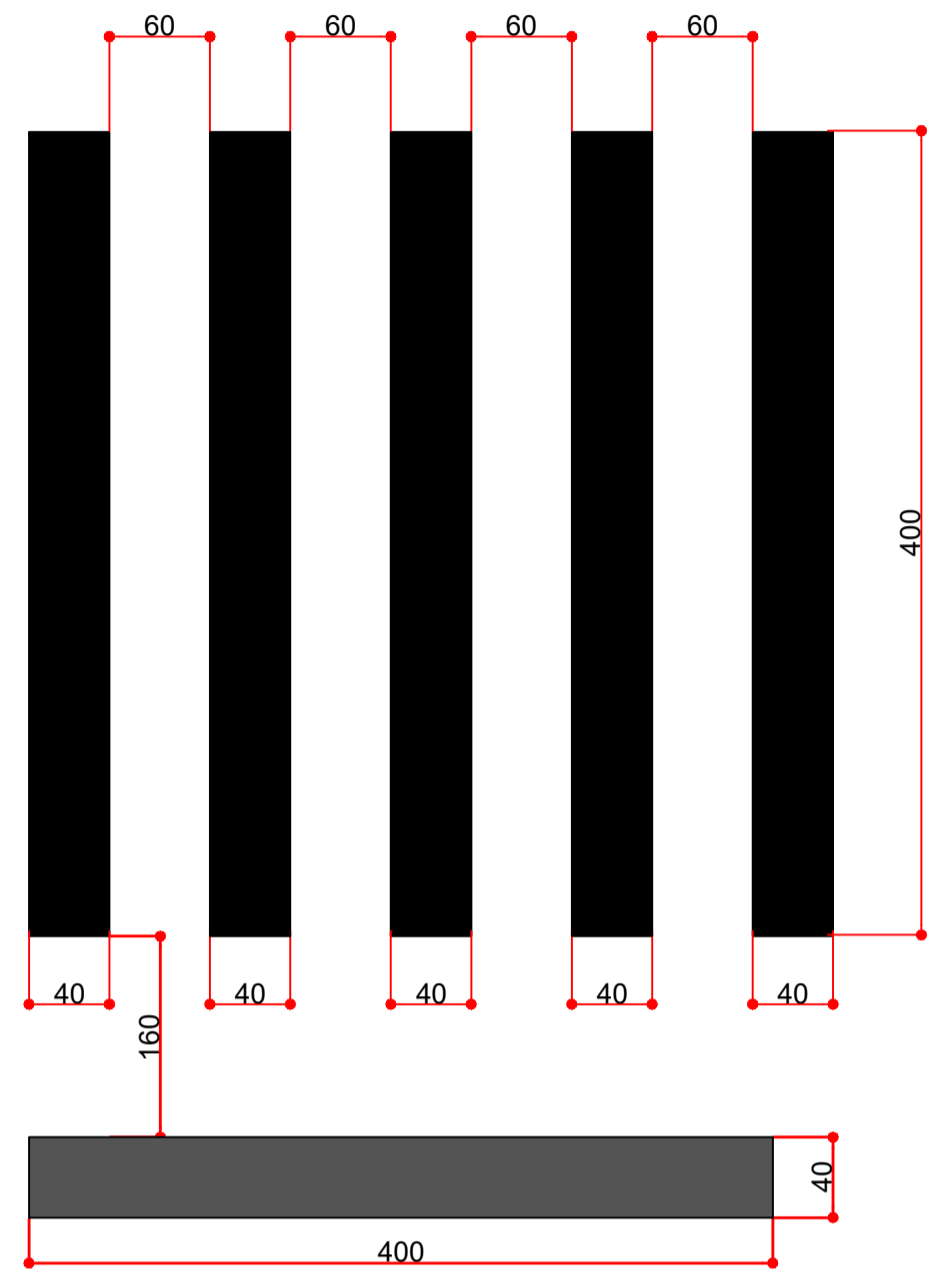
TABELA DE COORDENADAS UTM	
P01	22J 399967.47 m E 7212702.33 m S
P02	22J 400026.59 m E 7212599.96 m S

LEGENDA

-  PLACA DE ATENÇÃO NOVO SENTIDO = 2 UND (1 DIREITA + 1 ESQUERDA)
-  PLACA DE SENTIDO PROIBIDO - 2UND (esquerda e direita)
-  PLACA DE SENTIDO ÚNICO = 2 UND
-  PLACA DE PARE = 1 UND (prefeitura já tem essa aqui)

pintura de faixas rua Erminda = 76,90 m²
 pintura de faixas rua Laurindo faixa central = 50 m²
 extensão de 500 m (largura da faixa de 10 cm)

Total = 126,90 m²

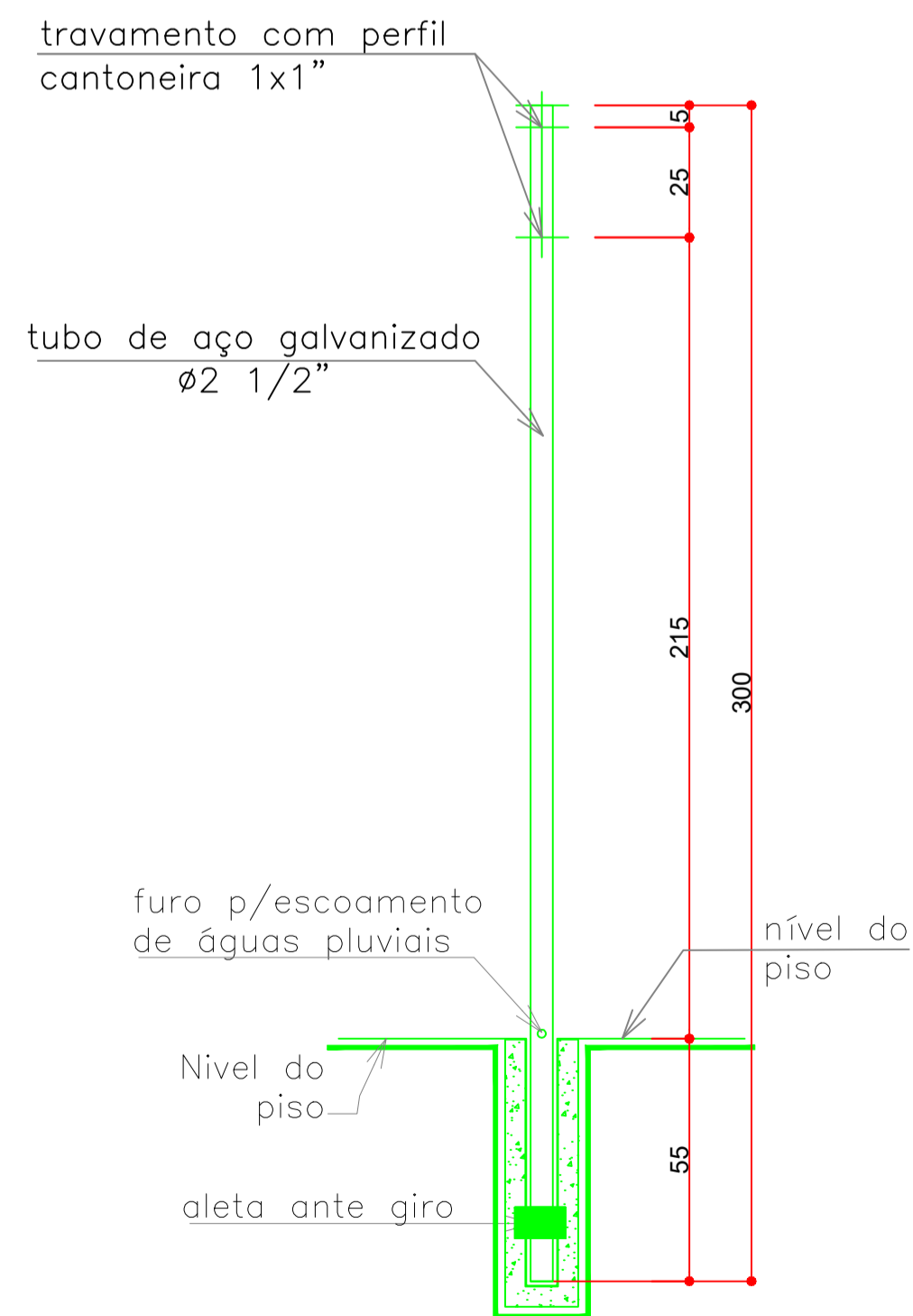


DETALHE DA FAIXA DE PEDESTRES E FAIXA DE RETENÇÃO

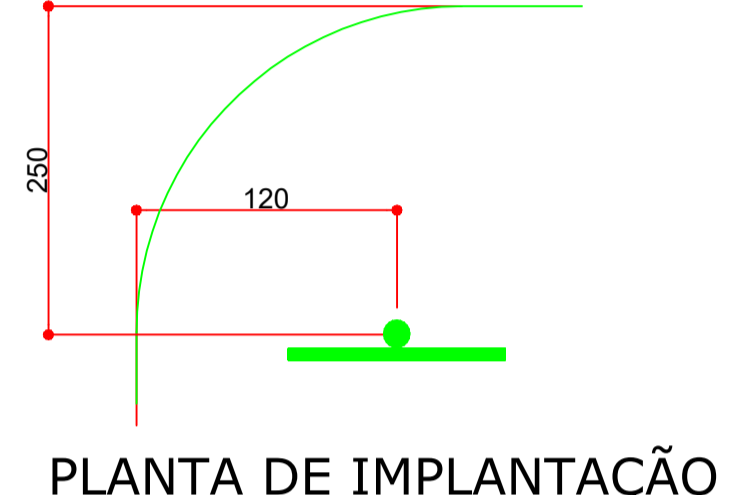
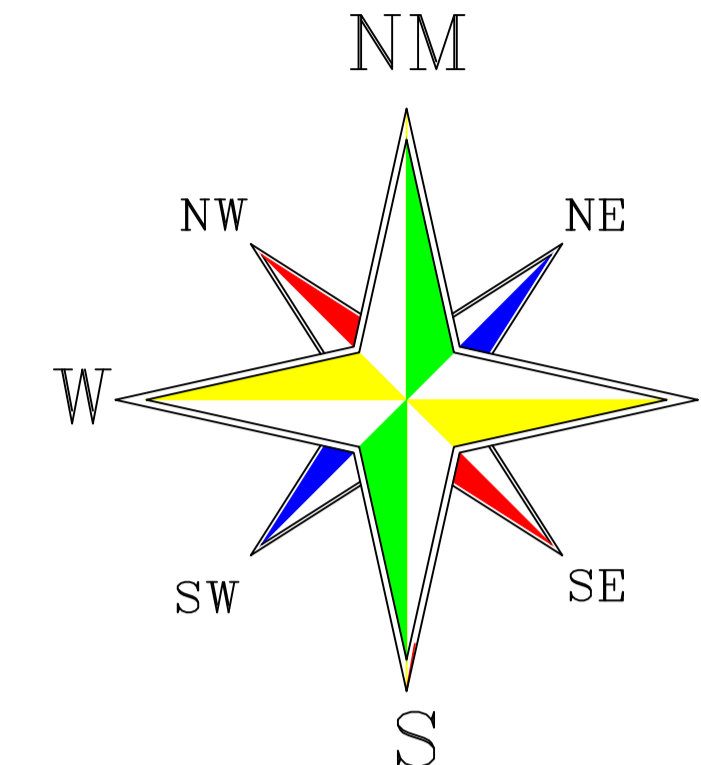
SEM ESCALA

DETALHE - SINALIZAÇÃO VERTICAL

ESCALA 1/5




DETALHE DO POSTE VIA LATERAL



DETALHE DE POSICIONAMENTO EM RELAÇÃO A VIA



Sentido proibido



único sentido



fornecido pela prefeitura



PROJETO DE SENTIDO DA RUA		
município: GOIOXIM-PR	obra: MUDANÇA DE SENTIDO DA RUA ERMINDA PEREIRA BOAVA CENTRO	prancha: 01/02
escala: INDICADA	Proprietário:	arq.digital (dwg): Rua Erminda
data: AGOSTO/2021	PREFEITURA MUNICIPAL DE GOIOXIM CNPJ: 01.607.627/0001-78	arq.digital (plt):
desenho: Luciano	conteúdo da prancha: MUDANÇA DE SENTIDO DA RUA ERMINDA PEREIRA BOAVA	
responsável pelo projeto: LUCIANO MATULLE ENG. CIVIL - CREA/PR 177.039/D	responsável pela execução:	