Plano de Contingência Municipal de Proteção e Defesa Civil

Município de **Goioxim - PR**

O presente Plano de Contingência Municipal estabelece diretrizes para ações de resposta a desastres envolvendo **Deslizamentos, Alagamentos, Inundações, Enxurradas, Granizos, Vendavais e Tempestades**.

Versão 31, atualizado em 11/11/2026

Plano de Contingência Municipal de Proteção e Defesa Civil
Município de Goioxim - PR

Sumário

1. Introdução..... 3
1.1. Documento de Aprovação..... 3
1.2. Página de Assinaturas..... 4
1.3. Instruções para o uso do plano..... 5
1.4. Instruções para a manutenção do plano..... 6
2. Finalidade..... 6
2.1. Pressupostos do Planejamento..... 6
3. Caracterização do Cenário..... 7
3.1. Áreas de Alagamento..... 8
3.2. Áreas de Deslizamento..... 10
3.3. Áreas de Inundação..... 12
4. Cadastro de Abrigos..... 32
4.1. Quando ativar o abrigo..... 32
5. Cadastro de Recursos..... 35
6. Ativação do Plano..... 39
6.1. Autoridade de Ativação..... 39
6.2. Critérios para Ativação..... 39
6.3. Procedimentos para Ativação..... 40
7. Desmobilização do Plano..... 41
7.1. Critérios para a desmobilização..... 41
7.2. Autoridade para desmobilização..... 41
7.3. Procedimentos para desmobilização..... 41
8. Ações Operacionais..... 42
8.1. Monitoramento..... 42
8.2. Prioridades na gestão da ocorrência..... 43
9. Ações de Resposta..... 44
10. Instalação do sistema de comando de incidentes..... 45
10.1. Organograma do SCI..... 47
11. Atribuições Gerais..... 48

1. INTRODUÇÃO

1.1. Documento de Aprovação

O plano de Contingencia de Proteção e Defesa Civil - PLANCON para **deslizamentos, alagamentos, inundações, granizo, vendavais e tempestades** no município de **Goioxim - PR** estabelece os procedimentos a serem adotados pelos órgãos envolvidos direta ou indiretamente na resposta a emergências e desastres relacionados a estes eventos naturais.

O presente Plano foi elaborado e aprovado pelos órgãos e instituições integrantes do Sistema Municipal de Defesa Civil de **Goioxim - PR** identificados na página de assinaturas, os quais assumem o compromisso de atuar de acordo com a competência que lhes é conferida, bem como realizar as ações para a criação e manutenção das condições necessárias ao desempenho das atividades e responsabilidades previstas neste Plano.

1.2. Página de Assinaturas

Nome	Instituição	Assinatura
[redacted]	SECRETARIA DE FINANÇAS	
[redacted]	MUNICIPIO DE GOIOXIM	
[redacted]	Secretario de Saúde	
[redacted]	SECRETARIA DE ASSISTÊNCIA SOCIAL	
[redacted]	SECRETARIA DE PLANEJAMENTO	

1.3. Instruções para uso do plano

O presente plano foi metodologicamente planejado para o uso prático facilitando a coleta e a busca de informações dentro do município, focando o atendimento a desastre. Para um uso mais operacional é interessante que o usuário deste plano faça a sua impressão colorida, pois cada uma das áreas abaixo é destacada com uma cor diferenciada no canto de cada página para um manuseio mais prático:

- **Caracterização do Cenário (AZUL):** Resultante da coleta de informações de áreas com recorrência de desastres ou locais com alta suscetibilidade a ocorrências, sendo pontuadas e caracterizadas de acordo com a sua infraestrutura, ocupação e população. Estas localidades cadastradas denominamos de "áreas de atenção";

- **Cadastro de Abrigos (AMARELO):** Através deste formulário busca-se não apenas somente identificar o local físico com a possibilidade para o abrigamento de pessoas vítimas de desastres, mas construir uma lógica na concepção que é a formação de um abrigo, identificando as funções básicas para um funcionamento harmonioso, bem como elencar os atores deste contexto;

- **Cadastro de Recursos (VERDE):** Nesta etapa do plano busca-se os principais recursos que usualmente são utilizados quando em um momento de desastre, referenciando-se seu quantitativo e contato para um acesso eficiente. Vale lembrar que o plano parte de ponto básico podendo o município de acordo com a sua especificidade agregar mais recursos que ache interessante não se prendendo somente aos itens aqui elencados;

- **Ativação do Plano (VERMELHO):** Através deste é que são direcionadas as funções que deverão ser exercidas para a organização de uma gestão do desastre, destacando-se as pessoas com suas funcionalidades dentro do contexto do atendimento a ocorrência. Essas funções correspondem ao previsto no SCI (Sistema de Comando de Incidentes).

É importante saber:

O Coordenador Operacional é a pessoa responsável por organizar as primeiras ações de atendimento no momento da ocorrência. Ele é a fonte ígnea para a gestão do desastre, deve ser uma pessoa com poder de articulação entre as secretarias municipais, que consiga prover através de contatos os meios necessários para o atendimento inicial ao desastre. Sua atuação se inicia com o comunicado do evento e se encerra com a formação do comando do SCI

O Gabinete Gestor de Desastre (comando do SCI) é responsável pela operação como um todo. Cabe a ele desenvolver os protocolos e respostas geradas pelas demandadas provenientes do incidente. Para a concepção deste gabinete é interessante que as pessoas que irão fazer parte do mesmo contemplem as seguintes características:

A) Pessoas que tenham responsabilidade pelas suas ações;
B) Pessoas que tenham o controle e articulação de grande número de recursos;
C) Pessoas que tenham grande representatividade no contexto do município;
D) Pessoas que tenham responsabilidade legal para a questão;
E) Pessoas com poder de decisão;

Dentro deste contexto sugerimos, no âmbito municipal, que a composição do gabinete seja formada pelos representantes das pastas de Obras, Saúde, Defesa Civil, Segurança Pública e Prefeito Municipal.

1.4. Instruções para a manutenção do plano

Para melhoria do Plano de Contingência, os órgãos envolvidos na sua elaboração deverão realizar simulados conjuntos no mínimo **duas** vezes ao ano, sob a coordenação do **Coordenador Operacional**, emitindo relatório ao final de cada exercício, destacando os pontos do Plano de Contingência que merecem alteração ou reformulação, as dificuldades encontradas na sua execução e as sugestões de aprimoramento dos procedimentos adotados. Com base nas informações contidas nestes relatórios, os participantes deverão se reunir para elaborar a revisão do Plano, lançando uma nova versão que deverá ser distribuída aos órgãos de interesse

2. FINALIDADE

O plano de Contingência de Proteção e Defesa Civil - PLANCON do município de **Goioxim - PR** estabelece os procedimentos a serem adotados pelos órgãos envolvidos na resposta a emergências e desastres quando da atuação direta ou indireta em eventos relacionados a estes desastres naturais, recomendando e padronizando a partir da adesão dos órgãos signatários os aspectos relacionados ao monitoramento, alerta, alarme e resposta, incluindo as ações de socorro, ajuda humanitária e reabilitação de cenários, a fim de reduzir os danos e prejuízos decorrentes.

2.1. Pressupostos do Planejamento

Para a utilização deste Plano, admitem-se as seguintes condições e limitações presentes:

- A capacidade de resposta dos órgãos de emergência não sofre alterações significativas nos períodos noturnos, feriados e finais de semana, enquanto os demais órgãos dependerão de um plano de chamada para a sua mobilização nos períodos fora do horário comercial;

- É desejável que o tempo de mobilização interna de cada órgão envolvido neste plano seja de no máximo 2 (duas) horas, **independente do dia da semana ou horário do acionamento**;

- A mobilização dos órgãos estaduais de emergência ocorrerá em **2 (duas) horas** após ser autorizada;

- O monitoramento deverá ser capaz de estabelecer as condições para um alerta indicando a possibilidade de ocorrências com **5 (cinco) horas de antecedência** para deslizamentos de grande impacto, inundações bruscas ou processos geológicos ou hidrológicos correlatos;

- Os sistemas de telefonia celular e rádio comunicação não serão afetados pelos eventos descritos nos cenários acidentais, e caso sejam afetados deverá ser acionado o mais rapidamente possível a REER (Rede Estadual de Emergência de Radioamadores) através dos telefones de plantão da CEDEC - (41) 3281-2513 ou [redacted];

- O mau tempo pode ser um condicionante que impedirá o deslocamento de aeronaves para a região;

- O tempo de permanência em operação de representantes ou grupos de cada órgão dependerá das características do desastre;

- As funções desenvolvidas pelas instituições quando na recorrência de um desastre não ensejam qualquer tipo de remuneração, sendo considerado serviço de relevante interesse público;

3. CARACTERIZAÇÃO DO CENÁRIO

Para a caracterização do cenário foi adotada uma metodologia que buscou levantar informações de áreas que apresentaram uma recorrência com relações aos desastres pertinentes a este plano. Para estas áreas adotou-se uma nomenclatura de "áreas de atenção", que são localidades que historicamente já estiveram envolvidas ou ainda se envolvem sazonalmente com algum dos tipos de ocorrências, como alagamentos, inundações ou deslizamentos. É importante ressaltar que cada área de atenção se refere a uma localidade especifica, se, por exemplo, no município há dois bairros que comumente alagam neste município há no mínimo duas áreas de atenção.

A ideologia do plano é de que cadastradas todas as "áreas de atenção" do município, seja possível, quando em um alerta meteorológico, poder priorizar, através da análise dos dados constante em cada área, qual localidade irá ter uma intervenção prioritária dos órgãos de resposta.

Lembrete: Para parâmetros de priorização de alerta nas áreas de atenção:

1º	Aquelas com maior concentração populacional correlacionada com a pior predominância construtiva;
2º	Aquelas com pior infraestrutura;
3º	Aquelas com mais pontos sensíveis dentro dos polígonos, como asilos, escolas, hospitais, etc;

Na sequência estão as fichas de cadastro destas áreas de atenção, divididas em três sessões:

1) Áreas de atenção de Alagamentos;

2) Áreas de atenção de Deslizamentos;

3) Áreas de atenção de Inundações;



Total de áreas: 0

Alagamento

O município não possui áreas de alagamento



Total de áreas: 0

Deslizamento

O município não possui áreas de deslizamento



Total de áreas: 9

Inundação

Dados Básicos

Localidade: Centro, Rua Moacir Julio Silvestri, Vila Lara, Gramados, São José, Vila Sapoândia.

Nome do rio: **Nome da bacia hidrográfica:**

Detalhamento:
Área de atenção caracterizada por alagamento em trecho a montante da ponte localizada na rodovia PR-364, decorrente de precipitações intensas. Verifica-se que a estrutura da ponte apresenta capacidade insuficiente para o escoamento da vazão gerada, ocasionando efeito de represamento do fluxo hídrico. Como consequência, há acúmulo de água a montante da travessia, resultando em alagamento restrito à porção superior da ponte, sem extravasamento significativo a jusante

Identificação dos possíveis danos

Residências: 250 **Prédios públicos:** 0 **Infraestrutura:** 0

Pontos sensíveis:
RUA MOACIR JULIO SILVESTRI, AS MARGENS DA PR 364,NA PARTE SUPERIOR DA PONTE. VILA LARA, NAS MARGENS DA PONTE QUE DA ACESSO A VILA. NA VILA SÃO JOSÉ E GRAMADOS, OS ACESSOS PRINCIPAIS SÃO AFETADOS POR MOTIVO DA AGUÁ TRANSBORDAR NA PONTE E NÃO DA ACESSO. VILA SAPOLÂNDIA, ATINGE TODAS AS CASAS QUE ESTÃO NESSA ÁREA.

População afetável: 250

Característica da área afetável: Área Urbana

Tipo de ocupação: Casas isoladas, Habitações precárias, Loteamento sem infraestrutura

Predominância construtiva: Outros

Fatores de risco

Descrição:
A área de risco delimitada abrange aproximadamente 150 famílias residentes, potencialmente expostas aos efeitos do alagamento em eventos de precipitação intensa. Trata-se de população localizada em área suscetível ao acúmulo de água a montante da ponte na rodovia PR-364, podendo ocorrer impactos diretos como dificuldade de acesso, isolamento temporário, prejuízos materiais e riscos à integridade física dos moradores. Ressalta-se a necessidade de monitoramento contínuo das condições hidrometeorológicas, bem como a adoção de medidas preventivas e, se necessário, ações de evacuação em situações de agravamento do evento.

Responsável pelo levantamento dos dados:
[redacted], COORDENADOR DA DEFESA CIVIL DO MUNICIPIO

A área de atenção possui uma barragem: Não

Nome da barragem:

Responsável pelo preenchimento: [redacted]

Cargo/função: Assessor/Coordenador Municipal de Defesa Civil

Fotos do local






Centro, Rua Moacir Julio Silvestri, Vila Lara, Gramados, São José, Vila Sapoândia,
PR364
PR364

Dados Básicos

Localidade: JACUTINGA

Nome do rio: **Nome da bacia hidrográfica:**

Detalhamento:
A área de atenção está localizada na Comunidade Jacutinga, tendo como principal ponto crítico a ponte molhada existente na estrada de acesso à comunidade.

Em períodos de chuvas intensas, ocorre a elevação do nível e aumento da vazão da água sobre a ponte molhada, podendo provocar inundação da passagem e impossibilitar o tráfego de veículos e pedestres.

Identificação dos possíveis danos

Residências: 50 **Prédios públicos:** 2 **Infraestrutura:** 2

Pontos sensíveis:
O comprometimento da ponte pode causar a interrupção temporária do principal acesso à Comunidade Jacutinga, dificultando ou impedindo o deslocamento dos moradores para a área urbana de Goioxim, bem como o acesso de ambulâncias, transporte escolar, equipes de emergência, máquinas e demais serviços essenciais. A situação exige atenção especialmente durante episódios de precipitação intensa, pois a elevação rápida do nível da água pode tornar a travessia insegura e provocar o isolamento temporário de moradores da comunidade.

População afetável: 475

Característica da área afetável: Área Rural

Tipo de ocupação: Casas isoladas

Predominância construtiva: Madeira

Fatores de risco

Descrição:
A área de atenção está localizada na Comunidade Jacutinga, tendo como principal ponto crítico a ponte molhada existente na estrada de acesso à comunidade. Em períodos de chuvas intensas, ocorre a elevação do nível e aumento da vazão da água sobre a ponte molhada, podendo provocar inundação da passagem e impossibilitar o tráfego de veículos e pedestres. O comprometimento da ponte pode causar a interrupção temporária do principal acesso à Comunidade Jacutinga, dificultando ou impedindo o deslocamento dos moradores para a área urbana de Goioxim, bem como o acesso de ambulâncias, transporte escolar, equipes de emergência, máquinas e demais serviços essenciais. A situação exige atenção especialmente durante episódios de precipitação intensa, pois a elevação rápida do nível da água pode tornar a travessia insegura e provocar o isolamento temporário de moradores da comunidade.

Responsável pelo levantamento dos dados:
[redacted]

A área de atenção possui uma barragem: Não

Nome da barragem:

Responsável pelo preenchimento: [redacted]

Cargo/função: Assessor/Coordenador Municipal de Defesa Civil

Fotos do local




JACUTINGA

Dados Básicos

Localidade: PONTE JUQUIÁ PR 364

Nome do rio: **Nome da bacia hidrográfica:**

Detalhamento:
DESCRIÇÃO TÉCNICA – PROBLEMA RECORRENTE DE INUNDAÇÃO NA PONTE SOBRE O RIO JUQUIÁ – GOIOXIM/PR

A ponte sobre o Rio Juquiá, no município de Goioxim–PR, apresenta um problema recorrente de represamento das águas durante períodos de chuvas intensas, situação já registrada em diversas ocorrências anteriores no Sistema de Defesa Civil (SISDC).

A insuficiência da capacidade de vazão sob a ponte, associada ao assoreamento do leito do rio, contribui para a retenção das águas a montante, provocando a elevação do nível do Rio Juquiá e o transbordamento em direção às residências localizadas acima da estrutura.

O problema não se trata de uma ocorrência isolada, pois o município possui registros de inundações no SISDC nos anos de 2014, 2019, 2023 e 2025, demonstrando a repetição dos eventos e a exposição contínua das famílias residentes nas áreas atingidas.

Nas chuvas intensas do dia 05 de novembro de 2026, a situação voltou a ocorrer, ocasionando inundações em residências e prejuízos materiais à população.

Diante do histórico de ocorrências, a Defesa Civil Municipal reforça a necessidade urgente de avaliação hidráulica, desassoreamento do leito do rio e estudo para adequação ou ampliação da capacidade de vazão da ponte, visando reduzir o represamento das águas e prevenir novas inundações.

A permanência dessas condições representa risco recorrente à segurança dos moradores, exigindo medidas estruturais para minimizar os danos causados por futuros eventos climáticos.

Identificação dos possíveis danos

Residências: 58 **Prédios públicos:** 0 **Infraestrutura:** 1

Pontos sensíveis:
A ponte sobre o Rio Juquiá constitui um ponto sensível e crítico para inundações recorrentes, conforme histórico de ocorrências registradas no SISDC nos anos de 2014, 2019, 2023 e 2025. A limitada capacidade de escoamento sob a ponte, associada ao assoreamento do leito do rio, favorece o represamento das águas durante chuvas intensas, atingindo principalmente as residências situadas a montante da estrutura. Principais pontos sensíveis: residências próximas às margens do Rio Juquiá, áreas urbanas de baixa altitude, acessos viários sujeitos a alagamentos e a própria ponte, que apresenta possível restrição hidráulica.

População afetável: 250

Característica da área afetável: Área Urbana

Tipo de ocupação: Casas isoladas, Habitações precárias, Loteamento sem infraestrutura, Loteamento com infraestrutura

Predominância construtiva: Outros

Fatores de risco

Descrição:
CONDICIONANTES E CARACTERÍSTICAS DA ÁREA DE ATENÇÃO – RIO JUQUIÁ – GOIOXIM/PR A área de atenção está localizada nas proximidades da ponte sobre o Rio Juquiá, abrangendo residências situadas às margens do rio, principalmente a montante da estrutura. O principal fator de risco é a restrição da capacidade de vazão sob a ponte, associada ao assoreamento do leito do rio, que favorece o represamento das águas durante períodos de chuvas intensas, provocando a elevação rápida do nível do rio e inundações nas residências próximas. A presença de moradias em áreas baixas e próximas ao curso d'água aumenta a vulnerabilidade da população, podendo ocasionar danos estruturais, perdas materiais, interrupção de acessos e necessidade de retirada preventiva dos moradores. Trata-se de uma área com histórico de inundações recorrentes, com registros no SISDC nos anos de 2014, 2019, 2023 e 2025, além da ocorrência registrada em novembro de 2026. O risco predominante é de inundação, não havendo, até o momento, informações técnicas suficientes para caracterizar risco de movimento de massa ou estabelecer distâncias de estruturas em relação a possíveis áreas de deslizamento. A área necessita de monitoramento contínuo, avaliação hidráulica da ponte e intervenções para melhorar o escoamento das águas, visando reduzir os riscos à população.

Responsável pelo levantamento dos dados:
[redacted] (COORDENADOR DA DEFESA CIVIL MUNICIPAL)

A área de atenção possui uma barragem: Não

Nome da barragem:

Responsável pelo preenchimento: [redacted]

Cargo/função: Assessor/Coordenador Municipal de Defesa Civil

Fotos do local






Rua São Sebastião
Rua Mato Grosso
Rua Leurindo Cordeiro de Souza
Rodovia Luiz Douglas Arruda
Rua Moacir Félix Silvestre
PONTE JUQUIA PR 364
PR364
Rodovia Luiz Douglas Arruda

Dados Básicos

Localidade: SÃO MIGUEL 4

Nome do rio: **Nome da bacia hidrográfica:**

Detalhamento:
A área de atenção da localidade São Miguel apresenta como principal condicionante a existência de bueiros nas estradas de acesso, que podem ter sua capacidade de vazão comprometida durante períodos de chuvas intensas, devido ao aumento significativo do volume de água.

Identificação dos possíveis danos

Residências: 50 **Prédios públicos:** 2 **Infraestrutura:** 3

Pontos sensíveis:
O transbordamento ou comprometimento desses bueiros pode provocar alagamento da pista, erosão e interrupção total ou parcial do tráfego, impossibilitando ou dificultando o deslocamento dos moradores.

População afetável: 200

Característica da área afetável: Área Rural

Tipo de ocupação: Casas isoladas

Predominância construtiva: Madeira

Fatores de risco

Descrição:
A interrupção dos acessos afeta diretamente o deslocamento até a unidade de saúde e a escola existentes na comunidade, podendo impedir a chegada de pacientes, alunos, profissionais de saúde, professores, transporte escolar e veículos de emergência. Além disso, o comprometimento dos bueiros e das estradas pode impedir a principal ligação da Comunidade Wagner com a área urbana do município de Goioxim, ocasionando isolamento temporário da população e dificultando o atendimento de situações de emergência, o transporte de pessoas e o acesso a serviços essenciais.

Responsável pelo levantamento dos dados:
[redacted]

A área de atenção possui uma barragem: Não

Nome da barragem:

Responsável pelo preenchimento: [redacted]

Cargo/função: Assessor/Coordenador Municipal de Defesa Civil

Fotos do local




SÃO MIGUEL 4

Dados Básicos

Localidade: WAGNER SÃO JOSÉ

Nome do rio: **Nome da bacia hidrográfica:**

Detalhamento:
A área de atenção da Comunidade Wagner apresenta como principal condicionante a existência de bueiros nas estradas de acesso, que podem ter sua capacidade de vazão comprometida durante períodos de chuvas intensas, devido ao aumento significativo do volume de água.

Identificação dos possíveis danos

Residências: 100 **Prédios públicos:** 2 **Infraestrutura:** 3

Pontos sensíveis:
O transbordamento ou comprometimento desses bueiros pode provocar alagamento da pista, erosão e interrupção total ou parcial do tráfego, impossibilitando ou dificultando o deslocamento dos moradores.

População afetável: 330

Característica da área afetável: Área Rural

Tipo de ocupação: Casas isoladas

Predominância construtiva: Outros

Fatores de risco

Descrição:
A interrupção dos acessos afeta diretamente o deslocamento até a unidade de saúde e a escola existentes na comunidade, podendo impedir a chegada de pacientes, alunos, profissionais de saúde, professores, transporte escolar e veículos de emergência. Além disso, o comprometimento dos bueiros e das estradas pode impedir a principal ligação da Comunidade Wagner com a área urbana do município de Goioxim, ocasionando isolamento temporário da população e dificultando o atendimento de situações de emergência, o transporte de pessoas e o acesso a serviços essenciais.

Responsável pelo levantamento dos dados:
[redacted]

A área de atenção possui uma barragem: Não

Nome da barragem:

Responsável pelo preenchimento: [redacted]

Cargo/função: Assessor/Coordenador Municipal de Defesa Civil

Fotos do local




WAGNER SÃO JOSÉ

Dados Básicos

Localidade: WAGNER/SÃO JOSÉ

Nome do rio: **Nome da bacia hidrográfica:**

Detalhamento:
A área de atenção na localidade Wagner comunidade São José apresenta como principal condicionante a existência de bueiros nas estradas de acesso, que podem ter sua capacidade de vazão comprometida durante períodos de chuvas intensas, devido ao aumento significativo do volume de água.

Identificação dos possíveis danos

Residências: 250 **Prédios públicos:** 2 **Infraestrutura:** 1

Pontos sensíveis:
O transbordamento ou comprometimento desses bueiros pode provocar alagamento da pista, erosão e interrupção total ou parcial do tráfego, impossibilitando ou dificultando o deslocamento dos moradores.

População afetável: 345

Característica da área afetável: Área Rural

Tipo de ocupação: Casas isoladas

Predominância construtiva: Madeira

Fatores de risco

Descrição:
A interrupção dos acessos afeta diretamente o deslocamento até a unidade de saúde e a escola existentes na comunidade, podendo impedir a chegada de pacientes, alunos, profissionais de saúde, professores, transporte escolar e veículos de emergência. Além disso, o comprometimento dos bueiros e das estradas pode impedir a principal ligação da Comunidade Wagner com a área urbana do município de Goioxim, ocasionando isolamento temporário da população e dificultando o atendimento de situações de emergência, o transporte de pessoas e o acesso a serviços essenciais.

Responsável pelo levantamento dos dados:
[redacted]

A área de atenção possui uma barragem: Não

Nome da barragem:

Responsável pelo preenchimento: [redacted]

Cargo/função: Assessor/Coordenador Municipal de Defesa Civil

Fotos do local






WAGNER/SÃO JOSÉ

Dados Básicos

Localidade: WAGNER/SÃO MIGUEL

Nome do rio: **Nome da bacia hidrográfica:**

Detalhamento:
A área de atenção na localidade Wagner comunidade São Miguel apresenta como principal condicionante a existência de bueiros nas estradas de acesso, que podem ter sua capacidade de vazão comprometida durante períodos de chuvas intensas, devido ao aumento significativo do volume de água.

Identificação dos possíveis danos

Residências: 70 **Prédios públicos:** 2 **Infraestrutura:** 3

Pontos sensíveis:
Bueiro

População afetável: 350

Característica da área afetável: Área Rural

Tipo de ocupação: Casas isoladas

Predominância construtiva: Madeira

Fatores de risco

Descrição:
O transbordamento ou comprometimento desses bueiros pode provocar alagamento da pista, erosão e interrupção total ou parcial do tráfego, impossibilitando ou dificultando o deslocamento dos moradores. A interrupção dos acessos afeta diretamente o deslocamento até a unidade de saúde e a escola existentes na comunidade, podendo impedir a chegada de pacientes, alunos, profissionais de saúde, professores, transporte escolar e veículos de emergência. Além disso, o comprometimento dos bueiros e das estradas pode impedir a principal ligação da Comunidade Wagner com a área urbana do município de Goioxim, ocasionando isolamento temporário da população e dificultando o atendimento de situações de emergência, o transporte de pessoas e o acesso a serviços essenciais.

Responsável pelo levantamento dos dados:
[redacted]

A área de atenção possui uma barragem: Não

Nome da barragem:

Responsável pelo preenchimento: [redacted]

Cargo/função: Assessor/Coordenador Municipal de Defesa Civil

Fotos do local






WAGNER/SÃO MIGUEL

Dados Básicos

Localidade: WAGNER/SÃO MIGUEL 2

Nome do rio: **Nome da bacia hidrográfica:**

Detalhamento:
A área de atenção na localidade Wagner na comunidade São Miguel apresenta como principal condicionante a existência de bueiros nas estradas de acesso, que podem ter sua capacidade de vazão comprometida durante períodos de chuvas intensas, devido ao aumento significativo do volume de água.

Identificação dos possíveis danos

Residências: 20 **Prédios públicos:** 2 **Infraestrutura:** 2

Pontos sensíveis:
O transbordamento ou comprometimento desses bueiros pode provocar alagamento da pista, erosão e interrupção total ou parcial do tráfego, impossibilitando ou dificultando o deslocamento dos moradores.

População afetável: 150

Característica da área afetável: Área Rural

Tipo de ocupação: Casas isoladas

Predominância construtiva: Madeira

Fatores de risco

Descrição:
A interrupção dos acessos afeta diretamente o deslocamento até a unidade de saúde e a escola existentes na comunidade, podendo impedir a chegada de pacientes, alunos, profissionais de saúde, professores, transporte escolar e veículos de emergência. Além disso, o comprometimento dos bueiros e das estradas pode impedir a principal ligação da Comunidade Wagner com a área urbana do município de Goioxim, ocasionando isolamento temporário da população e dificultando o atendimento de situações de emergência, o transporte de pessoas e o acesso a serviços essenciais.

Responsável pelo levantamento dos dados:
[redacted]

A área de atenção possui uma barragem: Não

Nome da barragem:

Responsável pelo preenchimento: [redacted]

Cargo/função: Assessor/Coordenador Municipal de Defesa Civil

Fotos do local






WAGNER/SÃO MIGUEL 2

Dados Básicos

Localidade: WAGNER/SÃO MIGUEL 3

Nome do rio: **Nome da bacia hidrográfica:**

Detalhamento:
A área de atenção na Wagner comunidade São Miguel apresenta como principal condicionante a existência de bueiros nas estradas de acesso, que podem ter sua capacidade de vazão comprometida durante períodos de chuvas intensas, devido ao aumento significativo do volume de água.

Identificação dos possíveis danos

Residências: 20 **Prédios públicos:** 2 **Infraestrutura:** 3

Pontos sensíveis:
O transbordamento ou comprometimento desses bueiros pode provocar alagamento da pista, erosão e interrupção total ou parcial do tráfego, impossibilitando ou dificultando o deslocamento dos moradores.

População afetável: 250

Característica da área afetável: Área Rural

Tipo de ocupação: Casas isoladas

Predominância construtiva: Madeira

Fatores de risco

Descrição:
A interrupção dos acessos afeta diretamente o deslocamento até a unidade de saúde e a escola existentes na comunidade, podendo impedir a chegada de pacientes, alunos, profissionais de saúde, professores, transporte escolar e veículos de emergência. Além disso, o comprometimento dos bueiros e das estradas pode impedir a principal ligação da Comunidade Wagner com a área urbana do município de Goioxim, ocasionando isolamento temporário da população e dificultando o atendimento de situações de emergência, o transporte de pessoas e o acesso a serviços essenciais.

Responsável pelo levantamento dos dados:
[redacted]

A área de atenção possui uma barragem: Não

Nome da barragem:

Responsável pelo preenchimento: [redacted]

Cargo/função: Assessor/Coordenador Municipal de Defesa Civil

Fotos do local




WAGNER/SÃO MIGUEL 3

4. CADASTRO DE ABRIGOS

A ficha de cadastro de abrigos foi idealizada para auxiliar na formação destes locais, pois muito mais importante do que ter referenciado um local físico para recepcionar estas pessoas é ter uma estrutura de pessoal e logística previamente estabelecida, onde os atores de gestão terão a consciência de suas ações, qualificando assim desta maneira o atendimento.

4.1. Quando ativar o abrigo:

Os responsáveis pela ativação dos abrigos devem ser acionados sempre que houver a emissão de alertas para as áreas de atenção. Caso haja a confirmação da necessidade de remoção das pessoas das áreas de atenção, os responsáveis deverão ativar os abrigos. O abrigo deverá ser ativado ainda quando na ocorrência de um desastre que atinja localidades com ocupação e que haja a necessidade de se alocar pessoas em um local seguro.

Check-list para ativar o abrigo:

( ) Confirmado o alerta ou ocorreu um evento com necessidade de realocar pessoas;

( ) Verifique as áreas atingidas ou com alerta;

( ) Verifique dentro do cadastro de abrigos qual deles é o mais adequado para abrigar estas pessoas;

( ) Verifique se o número de pessoas atingidas pode ser alocado em um único abrigo ou se será necessário mais de um abrigo;

( ) Verifique o meio de transporte e as rotas a serem utilizadas para a retirada destas pessoas (sugestão: Utilizar ônibus, verificar no cadastro de recursos);

( ) Acionar os gestores do abrigo a ser mobilizado, conforme cadastro;

( ) Solicitar confirmação de condições do abrigo acionado, para início das atividades;

IMPORTANTE: Um abrigo deve ser planejado para cada sete dias, ou seja, os recursos necessários para a sua organização devem ser estimados para este período, podendo ser reorganizado na mesma proporção caso seja necessário.

SUGESTÃO PARA ROTINA DE ABRIGOS

Atividades/Rotinas	Horários sugeridos
Alvorada (despertar)	7h
Café da manhã	7h30m até 8h
Almoço	12h até 13h
Jantar	18h até 19h
Abertura / fechamento do abrigo	6h / 23h
Lactário (lactante-amamentação)	2h, 5h, 8h, 11h, 14h, 17h, 20h, 23h
Espaço recreativo	8h até 11h e 14h até 17h



Total de abrigos: 1

Abrigos

Dados Básicos

Município: Goioxim - PR

Tipo do Abrigo: Escola

Local do Abrigo: ESCOLA MUNICIPAL GOVERNADOR MOYSÉS LUPION

Endereço: RUA JOÃO MARONHO **nº:** 93 **CEP:** 85162000

Coordenadas - Latitude: 25º12'02.86'' **Coordenadas - Longitude:** 51º59'50.78''

Equipe de Administração do Abrigo

Gerência do Abrigo:

Nome Responsável: [redacted]

Fone fixo: **Celular:** [redacted] **Email:** [redacted]

Nome Adjunto: [redacted]

Fone fixo: **Celular:** [redacted] **Email:** [redacted]

Staff:

Coordenador Social: [redacted]

Fone fixo: **Celular:** [redacted] **Email:** [redacted]

Coordenador Social Adjunto: [redacted]

Fone fixo: **Celular:** [redacted] **Email:** [redacted]

Coordenador Saúde: [redacted]

Fone fixo: **Celular:** [redacted] **Email:** SAUDE@GOIOXIM.PR.GOV.BR

Coordenador Saúde Adjunto: [redacted]

Fone fixo: **Celular:** [redacted] **Email:** SAUDE@GOIOXIM.PR.GOV.BR

Logística:

Coordenador Logística: [redacted]

Fone fixo: **Celular:** [redacted] **Email:** [redacted]

Coordenador Logística Adjunto: [redacted]

Fone fixo: **Celular:** [redacted] **Email:** [redacted]

Checklist Abrigo:

Capacidade do Abrigo:	360 pessoas	
Há espaços para almoxarifado?	Sim	
Existe cozinha no local?	Sim	
Existe água encanada?	Sim	
Existe coleta de lixo regular?	Sim	
Quantidade de banheiros:	3 Masc.	3 Fem.
Quantidade de chuveiros:	2 Masc.	2 Fem.
Há espaços para lavanderia?	Sim	
Há espaço para secagem de roupas?	Sim	
Há espaço para área de recreação?	Sim	
Há fornecimento de energia elétrica?	Sim	
Há espaço para abrigo de animais?	Não	
Há espaço reservado para alimentação?	Sim	
Capacidade do reservatório de água:	5000 litros	

Observações:

Responsável pelas informações: [redacted] (COORDENADOR MUNICIPAL DA DEFESA CIVIL)

5. CADASTRO DE RECURSOS

Para o registro dos recursos foram categorizadas 4 (quatro) tipificações, onde em cada uma delas buscou-se cadastrar a quantidade disponível, a pessoa responsável pelo recurso e seus meios de contato.

Os recursos estão assim divididos:

a) **Veículos:** Nesta seção estão relacionados os tipos de veículos que podem ser utilizados quando na ocorrência de um desastre, como veículos 4x4, embarcações, tratores, caminhões, entre outros;

b) **Materiais:** Os materiais estão divididos em estruturais como lonas e telhas, e materiais de assistência humanitária como cesta básica, colchões e etc;

c) **Recursos Humanos:** Relaciona pessoas que possam auxiliar nas ações de resposta como médicos, veterinários, engenheiros e outros;

d) **Instituições Voluntárias:** Instituições que podem auxiliar de alguma maneira no momento do desastre, como jipeiros, comunidades cristãs, ONGs e etc;

IMPORTANTE: Para esta parte do plano é necessária atenção e manipulação constantes, pois os recursos dependem muito dos contatos de acionamento e devido à dinâmica dos acontecimentos é provável uma alteração quase que constante destes meios de acionamento.



Cadastro de Recursos

Veículos

Utilitários

Tipo	Qtd.	Contato	Instituição	Tel. fixo	Celular	Email
Micro-Onibus	4	[redacted]	Secretaria de Educação		[redacted]	

Transporte de Materiais

Tipo	Qtd.	Contato	Instituição	Tel. fixo	Celular	Email
Caminhão basculante	6	[redacted]	Secretaria de Obras	(42) 3656-1002	[redacted]	
Caminhão baú	1	[redacted]	Secretário de Agricultura		[redacted]	

Serviços de Terraplenagem

Tipo	Qtd.	Contato	Instituição	Tel. fixo	Celular	Email
Pá-carregadeira	1	[redacted]	Secretaria de Viação e Obras		[redacted]	
Motoniveladora	3	[redacted]	Secretário de viação e obras		[redacted]	
Escavadeira hidráulica	2	[redacted]	Secretário de Viação e Obras		[redacted]	
Retroescavadeira	3	[redacted]	Secretaria de Viação e Obras		[redacted]	

Serviço de limpeza / manutenção de redes de água e esgoto

Tipo	Qtd.	Contato	Instituição	Tel. fixo	Celular	Email
Caminhão de sucção	1	[redacted]	Secretário de Urbanismo		[redacted]	
Caminhão pipa	1	[redacted]	Secretário de Urbanismo		[redacted]	

Atendimento de Emergência

Tipo	Qtd.	Contato	Instituição	Tel. fixo	Celular	Email
Ambulância transporte	3	[redacted]	Secretaria de Saúde	(42) 3656-1098	[redacted]	saude@goioxim.pr.gov.br

Leves

Tipo	Qtd.	Contato	Instituição	Tel. fixo	Celular	Email
Carro administrativo	5	[redacted]	Secretária de Administração		[redacted]	

Materiais

Assistência humanitária

Tipo	Qtd.	Contato	Instituição	Tel. fixo	Celular	Email
Medicamentos	260	[redacted]	SEC. DE SAÚDE	(42) 3656-1098	[redacted]	saude@goioxim.pr.gov.br

Recursos Humanos

Tipo	Qtd.	Contato	Instituição	Tel. fixo	Celular	Email
Médico Clínico Geral	4	[redacted]	SEC. SAÚDE	(42) 3656-1098	[redacted]	saude@goioxim.pr.gov.br

Instituições voluntárias

Instituição	Contato	Tel. fixo	Celular	Email
ASSISTENCIA SOCIAL	[redacted]	(42) 3656-1304	[redacted]	[redacted]

Ações que pode desenvolver:

ajuda na organização e distribuição de alimentos, roupas e cobertores,ASSINTENCIA

DEFESA CIVIL

PARANÁ

Ativação do Plano

Ativação do Plano

6. ATIVAÇÃO DO PLANO

6.1. Autoridade de Ativação

O Plano de Contingência poderá ser ativado pelas seguintes autoridades:

Coordenador Operacional			
Responsável: [redacted]		**Função:** ASSESSOR ESPECIAL DE GABINETE	
Telefones de acionamento			
Celular: [redacted]	**Fixo residencial:** [redacted]	**Fixo comercial:** (42) 3656-1002	**Outro:**

Coordenadores Substitutos			
Responsável: [redacted]		**Função:** SECRETARIA DE PLANEJAMENTO	
Telefones de acionamento			
Celular: [redacted]	**Fixo residencial:** [redacted]	**Fixo comercial:** (42) 3656-1002	**Outro:**
Responsável: [redacted]		**Função:** SECRETARIA DE FINANÇAS	
Telefones de acionamento			
Celular: [redacted]	**Fixo residencial:** [redacted]	**Fixo comercial:** (42) 3656-1002	**Outro:**

6.2. Critérios para Ativação

O PLANCON será ativado sempre que forem constatadas as condições e pressupostos que caracterizam um dos cenários de risco previstos, seja pela evolução das informações monitoradas, pela ocorrência do evento ou pela evolução das informações monitoradas, pela ocorrência do evento ou pela dimensão do impacto, em especial:

• Quando o responsável pelo monitoramento (listados abaixo) receber alerta meteorológico do CENAD, CEDEC, COREDEC ou COMDEC;

• Quanto o nível dos rios monitorados (veja lista abaixo) atingirem os níveis de atenção ou alerta;

• Quando o movimento de massa for detectado pelos responsáveis pelo monitoramento ou for dado um alerta pela MINEROPAR;

• Quando ocorrerem chuvas, vendavais ou tempestades que gerem pessoas desalojadas e/ou desabrigadas;

Responsáveis pelo monitoramento/atenção/alerta					
Responsável	**Função**	**Tel. acion.**	**Celular**	**Tel. resid**	**Tel. com**
[redacted]	ASSESSOR ESPECIAL DE GABINETE	[redacted]	[redacted]	[redacted]	(42) 3656-1002
Rios: **sim** Morros: **não** Réguas de Rios: **não** Meteorológico: **sim** Estações Pluviométricas: **não**					
[redacted]	SECRETARIA DE PLANEJAMENTO	[redacted]	[redacted]	[redacted]	(42) 3656-1002
Rios: **sim** Morros: **não** Réguas de Rios: **não** Meteorológico: **sim** Estações Pluviométricas: **não**					

Rios monitorados no município		
Nome do rio	**Nível de atenção**	**Nível de alerta**
JUQUIÁ	2 metros	4 metros

6.3. Procedimentos para Ativação

Após a decisão formal de ativar o Plano de Contingência, o **Coordenador Operacional** deverá realizar os contatos necessários para que as seguintes medidas sejam desencadeadas:

1) Instalar o Sistema de Comando de Incidentes e o Posto de Comando, usando os dados abaixo:

Instalação do Sistema de Comando de Incidentes			
Responsável: [redacted]		**Função:** ASSESSOR ESPECIAL DE GABINETE	
Fone acionamento: [redacted]	**Celular:** [redacted]	**Fone residencial:** [redacted]	**Fone comercial:** (42) 3656-1002
Posto de comando: PREFEITURA DE GOIOXIM	**Local:** MUNICIPIO DE GOIOXIM		**Telefone:** (42) 3656-1002

2) Acionar o Plano de Chamada, para a composição do Comando do SCI:

Comando do SCI			
Instituição: PREFEITURA DE GOIOXIM	**Cargo:** ASSESSOR ESPECIAL DE GABINETE	**Nome:** [redacted]	**Telefone:** [redacted]
Instituição: PREFEITURA DE GOIOXIM	**Cargo:** PREFEITO	**Nome:** [redacted]	**Telefone:** [redacted]
Instituição: PREFEITURA DE GOIOXIM	**Cargo:** SECRETÁRIA DE ADMINISTRAÇÃO	**Nome:** [redacted]	**Telefone:** [redacted]
Instituição:	**Cargo:**	**Nome:**	**Telefone:**

3) Instalar a Área de Espera, o que é muito importante para a organização e emprego dos recursos;

4) Coleta de informações: Responder as seguintes perguntas norteadoras "O que aconteceu, como está agora e como poderá evoluir";

5) Levantar telefones para informações: Local do acidente, equipes de socorro que estão em atendimento e notificações em geral, como imprensa;

6) O Coordenador Municipal de Defesa Civil deverá entrar em contato com o Coordenador Regional de Defesa Civil, Major [redacted] - 12ª CORPDEC - GUARAPUAVA (telefones: [redacted]; (42) 3630-2400;), repassando as informações necessárias;

7. DESMOBILIZAÇÃO DO PLANO

A desmobilização será feita de forma organizada e planejada, priorizando os recursos externos e mais impactados nas primeiras operações. Deverá ordenar a transição da reabilitação de cenários para a reconstrução sem que haja interrupção no acesso da população aos serviços essenciais básicos.

7.1. Critérios para a desmobilização

O PLANCON será desmobilizado sempre que forem constatadas as condições e pressupostos que descaracterizem um dos cenários de risco previstos, seja pela evolução das das informações monitoradas, pela não confirmação da ocorrência do evento ou pela dimensão do impacto, em especial:

• Quando a evolução da precipitação após a ativação do Plano, monitorada pelos responsáveis não for confirmada pelos órgãos de Defesa Civil ou devido a alguma alteração meteorológica confirmada pelo SIMEPAR;

• Quando a evolução do nível do(s) rio(s) após a ativação do Plano, monitorado(s) pelos responsáveis baixar dos níveis de atenção e alerta;

• Quando o movimento de massa não for detectado pelos responsáveis ou quando após avaliação técnica dos órgãos responsáveis (MINEROPAR) descartar o risco;

• Quando a ocorrência de chuvas, vendavais e tempestades que geraram pessoas desabrigadas e /ou desalojadas tenham cessado e as pessoas já tiverem sido retornadas para as suas residências;

7.2. Autoridade para desmobilização

O Plano de Contingência poderá ser desmobilizado pelas seguintes autoridades:

Coordenador Operacional			
Responsável: [redacted]		**Função:** ASSESSOR ESPECIAL DE GABINETE	
Telefones de acionamento			
Celular: [redacted]	**Fixo residencial:** [redacted]	**Fixo comercial:** (42) 3656-1002	**Outro:**

Coordenadores Substitutos			
Responsável: [redacted]		**Função:** SECRETARIA DE PLANEJAMENTO	
Telefones de acionamento			
Celular: [redacted]	**Fixo residencial:** [redacted]	**Fixo comercial:** (42) 3656-1002	**Outro:**
Responsável: [redacted]		**Função:** SECRETARIA DE FINANÇAS	
Telefones de acionamento			
Celular: [redacted]	**Fixo residencial:** [redacted]	**Fixo comercial:** (42) 3656-1002	**Outro:**

7.3. Procedimentos para desmobilização

Após a decisão formal de desmobilizar o Plano de Contingência, as seguintes medidas serão desencadeadas:

• Os órgãos mobilizados ativarão os protocolos internos definidos de acordo com o nível da desmobilização (total ou retorno a uma situação anterior)

8. AÇÕES OPERACIONAIS

8.1. Monitoramento

O monitoramento é o gatilho para o início de qualquer ação prévia quando se refere a desastres. Isto demonstra a sua importância para que o município consiga antever as suas ações e consequentemente salve mais vidas quando for preciso.

Para este Plano, dentro do cadastro de ações operacionais há um espaço voltado para o monitoramento, onde foram abordados os diferentes meios como monitoramento de rios, encostas, estações pluviométricas e estações meteorológicas.

Para isso é importante que o município referencie um responsável por estas coletas de dados através das estações de monitoramento, criando uma rotina de verificações e leituras dos instrumentos, e que este responsável esteja integrado com o sistema municipal de Defesa Civil.

IMPORTANTE: Vale ressaltar que quanto mais meios de monitoramento estiverem acionados em seu município, mais segura será a sua rede de proteção à população.

Responsáveis pelo monitoramento/atenção/alerta

Responsável	Função	Tel. acion.	Celular	Tel. resid	Tel. com
[redacted]	ASSESSOR ESPECIAL DE GABINETE	(42) 3656-1002	[redacted]	[redacted]	(42) 3656-1002
Rios: **sim** Morros: **não** Réguas de Rios: **não** Meteorológico: **sim** Estações Pluviométricas: **não**					
[redacted]	SECRETARIA DE PLANEJAMENTO	(42) 3656-1002	[redacted]	[redacted]	(42) 3656-1002
Rios: **sim** Morros: **não** Réguas de Rios: **não** Meteorológico: **sim** Estações Pluviométricas: **não**					

Rios monitorados no município

Nome do rio	Nível de atenção	Nível de alerta
JUQUIÁ	2 metros	4 metros
	metros	metros
	metros	metros

Ações de Monitoramento

Ação/Recurso	Quantidade
Quantidade de estações pluviométricas no município	**1**
Número de vezes por semana em que há monitoramento das encostas	**0**
Quantidade de réguas instaladas em rios	**0**
Número de vezes por semana em que há monitoramento dos rios	**2**
Quantidade de estações meteorológicas	**0**

8.2. Prioridades na gestão da ocorrência

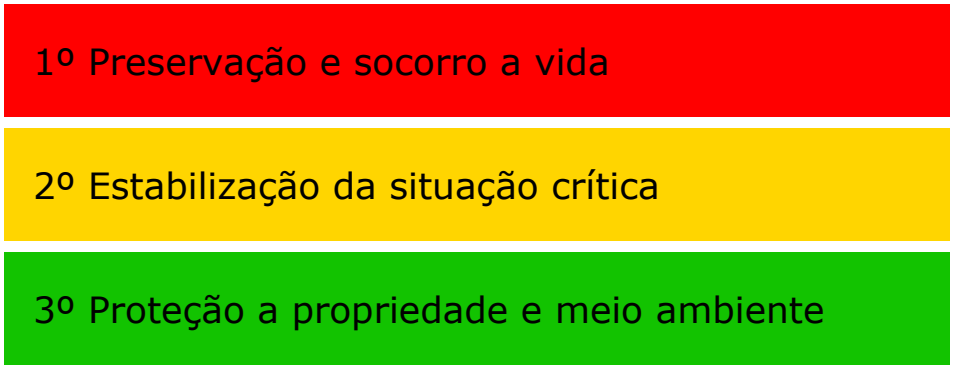

Importante: Em um desastre é considerável o esforço em tentar manter as pessoas em suas casas sempre que for possível, pois o fato delas irem para abrigos aumenta o tempo de volta da normalidade.

9. AÇÕES DE RESPOSTA

As ações de resposta serão desenvolvidas pelas instituições abaixo relacionadas, com os respectivos responsáveis e telefones de acionamento. Para cada situação que o cenário da ocorrência apresentar, na questão da resposta, é necessário correlacionar um órgão presente no município como responsável

Socorro				
Coordenador:	**Instituição:**	**Nome:**	**Tel. fixo:**	**Celular:**
Salvamento	Secretaria de Saúde	[redacted]	(42) 3656-1098	[redacted]
At. Pré-Hospitalar	Secretaria de Saúde	[redacted]	(42) 3656-1098	[redacted]
Busca	Secretaria de Saúde	[redacted]	(42) 3656-1098	[redacted]
Evacuação	Secretaria de Saúde	[redacted]	(42) 3656-1098	[redacted]
Assistência às vítimas				
Coordenador:	**Instituição:**	**Nome:**	**Tel. fixo:**	**Celular:**
Cadastro	Assistência Social	[redacted]	(42) 3656-1304	[redacted]
Abrigamento	Assistência Social	[redacted]	(42) 3656-1304	[redacted]
Doações	Assistência Social	[redacted]	(42) 3656-1304	[redacted]
At. Médico Hospitalar	Secretária de Saúde	[redacted]	(42) 3656-1304	[redacted]
Manejo de Mortos	Secretária de Saúde	[redacted]	(42) 3656-1304	[redacted]
At. Grupos especiais	Assistência Social	[redacted]	(42) 3656-1304	[redacted]
Reabilitação de cenários				
Coordenador:	**Instituição:**	**Nome:**	**Tel. fixo:**	**Celular:**
Avaliação de Danos	PREFEITURA MUNICIPAL	[redacted]	(42) 3656-1002	[redacted]
Decretação SE/ECP	PREFEITURA MUNICIPAL	[redacted]	(42) 3656-1002	[redacted]
Rec. Infraestrutura	PREFEITURA MUNICIPAL	[redacted]	(42) 3656-1002	[redacted]
Serviços Essenciais	PREFEITURA MUNICIPAL	[redacted]	(42) 3656-1002	[redacted]
Segurança Pública	PREFEITURA MUNICIPAL	[redacted]	(42) 3656-1002	[redacted]
Informações Públicas	PREFEITURA MUNICIPAL	[redacted]	(42) 3656-1002	[redacted]

10. INSTALAÇÃO DO SISTEMA DE COMANDO DE INCIDENTES

O SCI é uma ferramenta de gerenciamento de incidentes padronizada, para todos os tipos de sinistros e eventos, que permitindo aos seus usuários adaptar uma estrutura organizacional integrada para suprir as complexidades e demandas de incidentes únicos ou múltiplos, independente das barreiras jurisdicionais.

A correta utilização do Sistema de Comando de Incidentes permite que sejam atingidos três objetivos principais durante o atendimento de um incidente:

- A segurança dos respondedores do incidente, bem como o de todas as pessoas envolvidas ou atingidas pelo evento;
- O cumprimento dos objetivos táticos definidos para o desenvolvimento das ações relacionadas ao incidente;
- O uso eficiente dos recursos disponibilizados;

A flexibilidade inerente à ferramenta faz com que ela possa expandir ou contrair para atingir as diferentes necessidades impostas pelo evento durante o atendimento. Essa flexibilidade torna o método de gerenciamento efetivo para qualquer situação, complexa ou simples, tanto do ponto de vista do custo operacional quanto do ponto de vista da eficiência da abordagem gerencial.

Sendo utilizado de forma correta e respeitando-se os princípios adotados para a ferramenta, o SCI deve atingir as finalidades e os benefícios para os quais o sistema foi desenvolvido:

- Atender as necessidades dos incidentes, independente do seu tipo ou magnitude;
- Permitir que o pessoal empregado no evento, proveniente de uma variada gama de agências, organizações e instituições, possam ser integrados rapidamente e com eficiência a uma estrutura de gerenciamento padronizada;
- Prover suporte administrativo e logístico ao pessoal da área operacional;
- Ser efetivo, do ponto de vista do custo e do emprego dos recursos, evitando-se a sobreposição de esforços;

Segue abaixo a estrutura envolvendo os atores municipais para a concepção do SCI, importante ressaltar que cada pessoa definida para uma função tenha conhecimento de suas ações e principalmente conhecimento da ferramenta como um todo:

Comando			
Instituição: PREFEITURA DE GOIOXIM	**Cargo:** ASSESSOR ESPECIAL DE GABINETE	**Nome:** [redacted]	**Telefone:** [redacted]
Instituição: PREFEITURA DE GOIOXIM	**Cargo:** PREFEITO	**Nome:** [redacted]	**Telefone:** [redacted]
Instituição: PREFEITURA DE GOIOXIM	**Cargo:** SECRETÁRIA DE ADMINISTRAÇÃO	**Nome:** [redacted]	**Telefone:** [redacted]
Instituição:	**Cargo:**	**Nome:**	**Telefone:**

Staff de Comando				
Coordenador:	**Instituição:**	**Nome:**	**Tel. fixo:**	**Celular:**
Ligação	PREFEITURA DE GOIOXIM	[redacted]	(42) 3656-1002	[redacted]
Segurança	PREFEITURA DE GOIOXIM	[redacted]	(42) 3656-1002	[redacted]
Informações ao Público	PREFEITURA DE GOIOXIM	[redacted]	(42) 3656-1002	[redacted]

Seções Principais				
Coordenador:	**Instituição:**	**Nome:**	**Tel. fixo:**	**Celular:**
Planejamento	PREFEITURA DE GOIOXIM	[redacted]	(42) 3656-1002	[redacted]
Operações	PREFEITURA DE GOIOXIM	[redacted]	(42) 3656-1002	[redacted]
Logística	PREFEITURA DE GOIOXIM	[redacted]	(42) 3656-1002	[redacted]
Finanças	SECRETÁRIA DE FINANÇAS	[redacted]	(42) 3656-1002	[redacted]

Planejamento				
Coordenador:	**Instituição:**	**Nome:**	**Tel. fixo:**	**Celular:**
Unidade Situação	SECRETÁRIA DE PLANEJAMENTO	[redacted]	(42) 3656-1002	[redacted]
Unidade Recursos	SECRETÁRIA DE PLANEJAMENTO	[redacted]	(42) 3656-1002	[redacted]
Documentação	SECRETÁRIA DE PLANEJAMENTO	[redacted]	(42) 3656-1002	[redacted]
Especialistas	SECRETÁRIA DE PLANEJAMENTO	[redacted]	(42) 3656-1002	[redacted]

Operações				
Coordenador:	**Instituição:**	**Nome:**	**Tel. fixo:**	**Celular:**
Área de Espera	SECRETÁRIA DE URBANISMO	[redacted]	(42) 3656-1002	[redacted]
Operações Aéreas	SECRETÁRIA DE URBANISMO	[redacted]	(42) 3656-1002	[redacted]
Sub. Socorro	SECRETÁRIA DE URBANISMO	[redacted]	(42) 3656-1002	[redacted]
Sub. Assistência	SECRETÁRIA DE URBANISMO	[redacted]	(42) 3656-1002	[redacted]
Sub. Reabilitação	SECRETÁRIA DE URBANISMO	[redacted]	(42) 3656-1002	[redacted]
Sub. Decretação	SECRETÁRIA DE URBANISMO	[redacted]	(42) 3656-1002	[redacted]

Logística				
Coordenador:	**Instituição:**	**Nome:**	**Tel. fixo:**	**Celular:**
Unidade Suprimentos	PREFEITURA DE GOIOXIM	[redacted]	(42) 3656-1002	[redacted]
Unidade Instalações	PREFEITURA DE GOIOXIM	[redacted]	(42) 3656-1002	[redacted]
Unidade Apoio Op.	PREFEITURA DE GOIOXIM	[redacted]	(42) 3656-1002	[redacted]
Unidade Alimentação	PREFEITURA DE GOIOXIM	[redacted]	(42) 3656-1002	[redacted]
Unidade Médica	PREFEITURA DE GOIOXIM	[redacted]	(42) 3656-1098	[redacted]
Unidade Comunicação	PREFEITURA DE GOIOXIM	[redacted]	(42) 3656-1002	[redacted]

Finanças				
Coordenador:	**Instituição:**	**Nome:**	**Tel. fixo:**	**Celular:**
Unidade Emp. Recursos	PREFEITURA DE GOIOXIM	[redacted]	(42) 3656-1002	[redacted]
Unidade Compras	PREFEITURA DE GOIOXIM	[redacted]	(42) 3656-1002	[redacted]
Unidade Custos	PREFEITURA DE GOIOXIM	[redacted]	(42) 3656-1002	[redacted]

10.1. Organograma do SCI

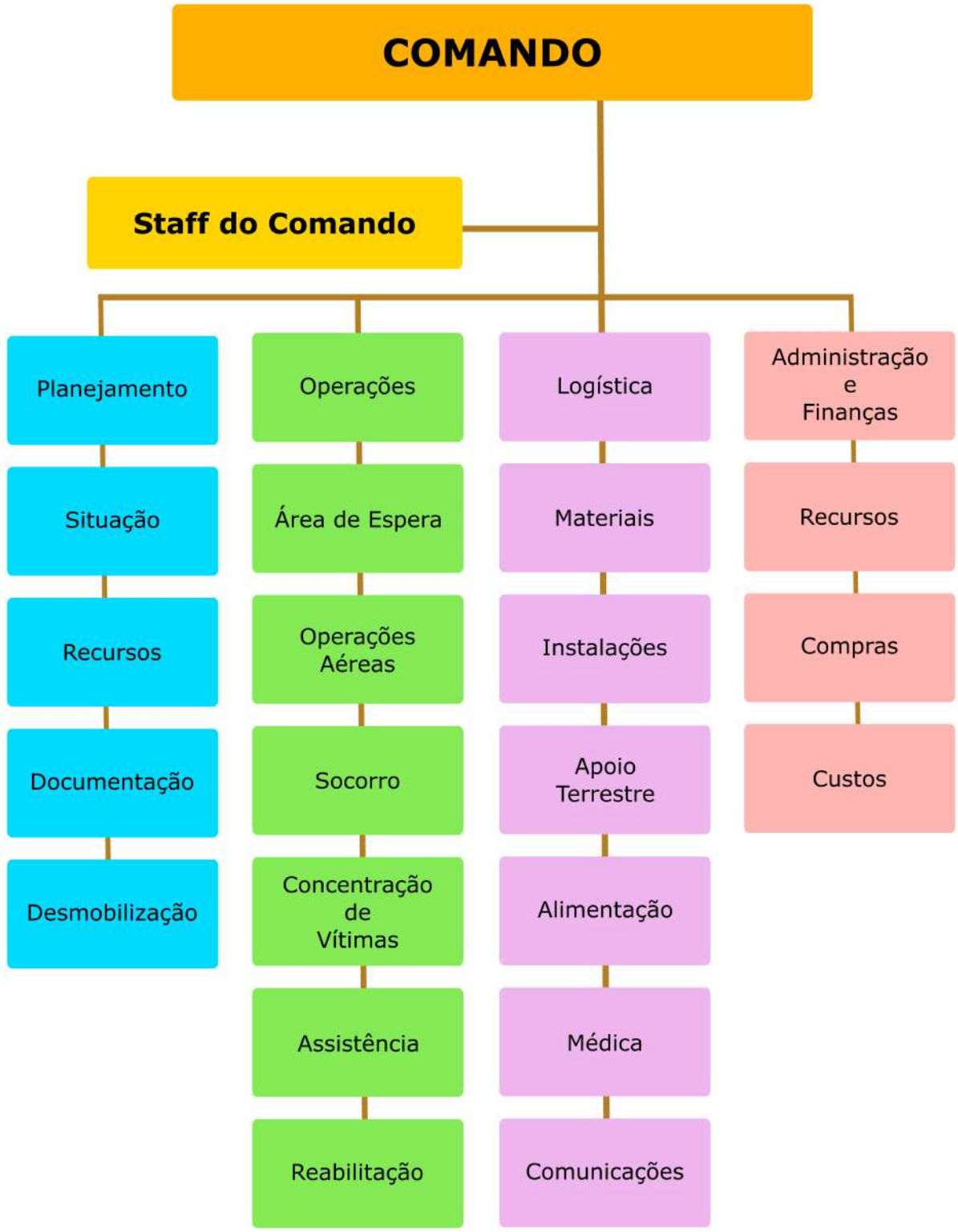

11. Atribuições Gerais

São responsabilidades gerais dos órgãos envolvidos no Plano de Contingência de Proteção e Defesa Civil:

• Manter um plano de chamada atualizado do pessoal do seu órgão com responsabilidade pela implementação do plano;

• Desenvolver e manter atualizados os procedimentos operacionais padronizados necessários para a participação do seu órgão na implementação do plano;

• Preparar e implementar os convênios e termos de cooperação necessários para a participação do seu órgão na implementação do plano;

• Identificar e suprir as necessidades de comunicação para a realização das tarefas atribuídas ao seu órgão na implementação do plano;

• Identificar fontes de equipamento e recursos adicionais para a realização das tarefas atribuídas ao seu órgão na implementação do plano;

• Prover meios para a garantia da continuidade das operações do seu órgão, incluindo o revezamento dos responsáveis por posições chave;

• Identificar e prover medidas de segurança para as pessoas designadas para a realização das tarefas atribuídas ao seu órgão na implementação do plano;

• Certificar-se que todos os que precisem estar disponíveis ou desencadear ações neste plano saibam disso inclusive como e quando fazerem. Isso vale para as pessoas e para as instituições;

É preciso lembrar que este plano poderá vir a ser executado em conjunto com órgãos de apoio que possuem os seus próprios planos, portanto esta verificação de compatibilidade e alinhamento deve ser realizada na concepção do plano e em suas revisões.